






LEGENDA

DOPRAVNÉ ZNAČKY







Výstražné značky

-  A13 Priechod pre chodcov
-  A15 Deti




Značky upravujúce prednosť a dodatkové tabuľky s tvarom križovatky

-  P1 Daj prednosť v jazde !
-  P8 Hlavná cesta
-  P13 Tvar križovatky (vzor)



Zákazové značky

-  B1 Zákaz vjazdu všetkých vozidiel v oboch smeroch
-  B2 Zákaz vjazdu všetkých vozidiel
-  B27a Zákaz odbočovania vpravo
-  B27b Zákaz odbočovania vľavo
-  B31a Najvyššia dovolená rýchlosť
-  B34 Zákaz zastavenia

Informatívne prevádzkové značky

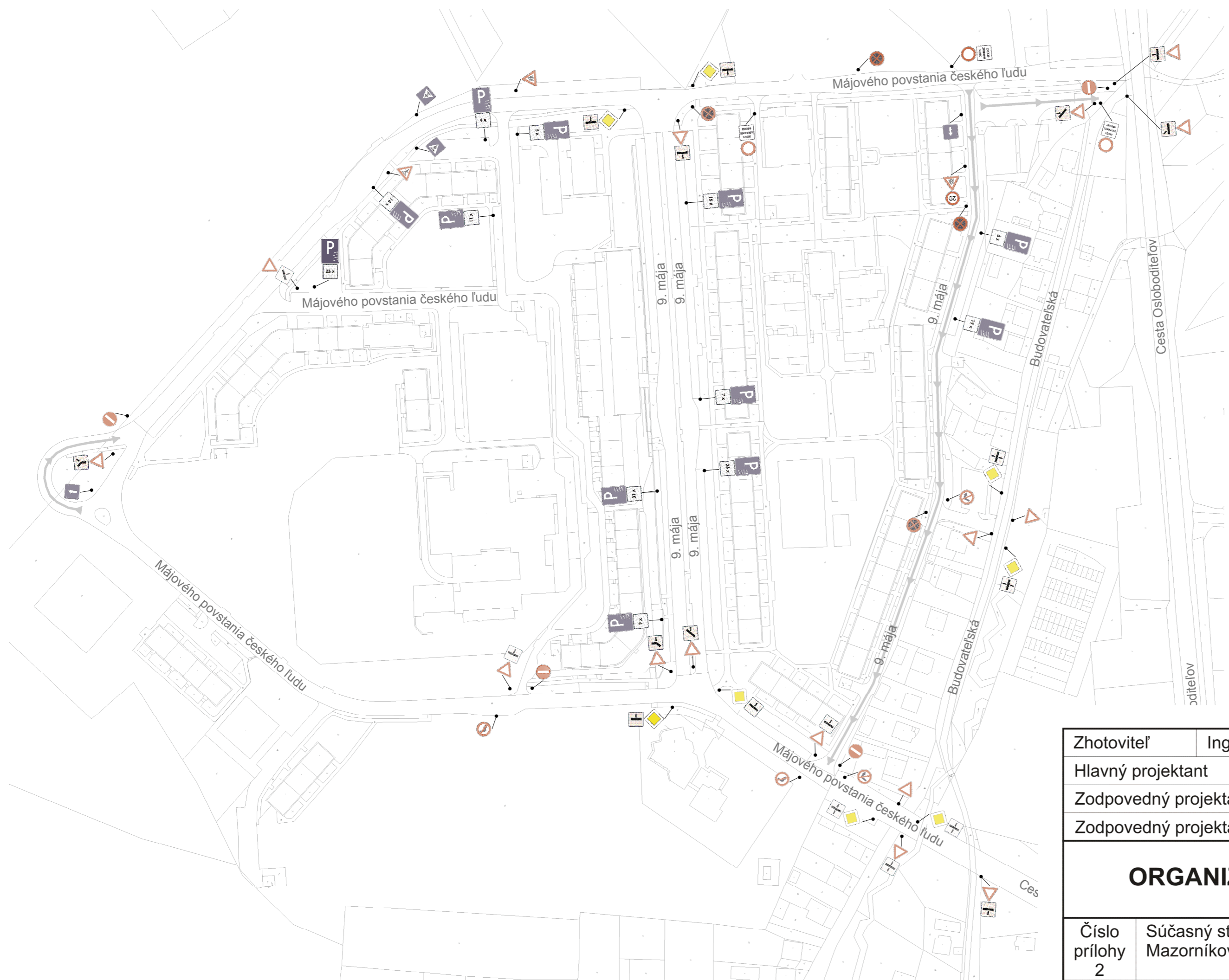
-  IP3b Jednosmerná premávka
-  IP6 Priechod pre chodcov
-  IP16 Parkovisko - parkovacie miesta s vyhradeným státím

Dodatkové tabuľky

-  E1 Počet
-  E12 Dodatková tabuľka s textom

OSTATNÉ ZNAČKY

- Miesto osadenia - existujúci stĺpik dopravného značenia
- Existujúci stĺpik dopravného značenia
- Smer jednosmernej ulice
- Katastrálny podklad



Zhotoviteľ	Ing. Tomáš Kyseľ, METAG, Banská Bystrica		
Hlavný projektant	Ing. Tomáš Kyseľ		
Zodpovedný projektant	Ing. Oto Janík, CSc.		
Zodpovedný projektant	Ing. Oto Janík, aut. stav. inž.		
ORGANIZÁCIA DOPRAVY MESTA BREZNO			
Číslo prílohy 2	Súčasný stav dopravného zabezpečenia, Mazorníkovo	dátum	07/2010
		mierka	1:2 000