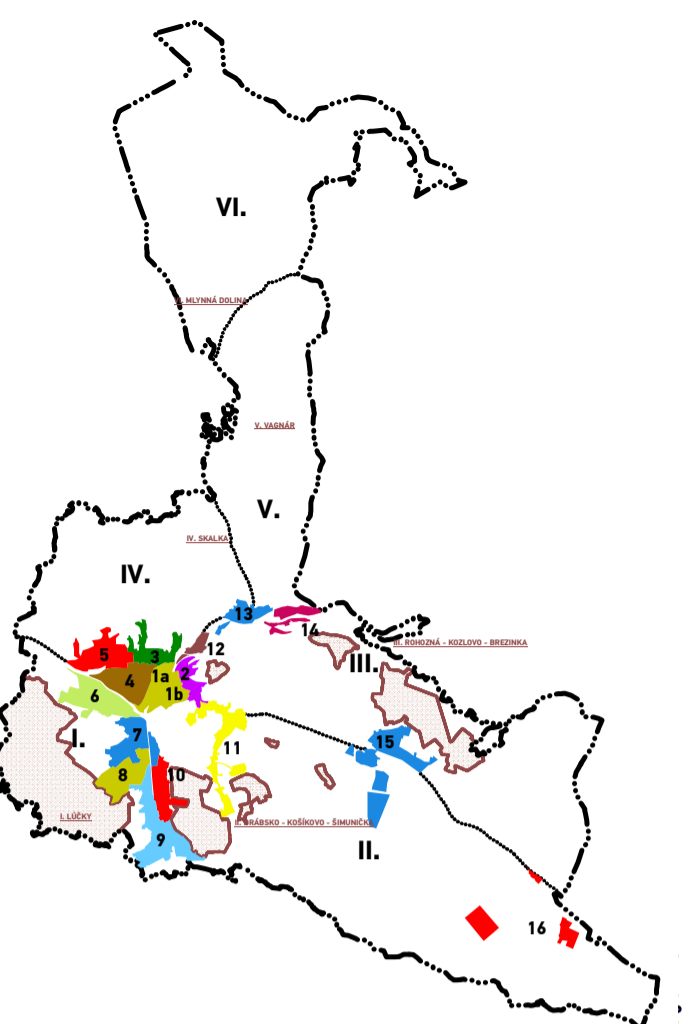



BREZNO

ÚZEMNÝ PLÁN MESTA

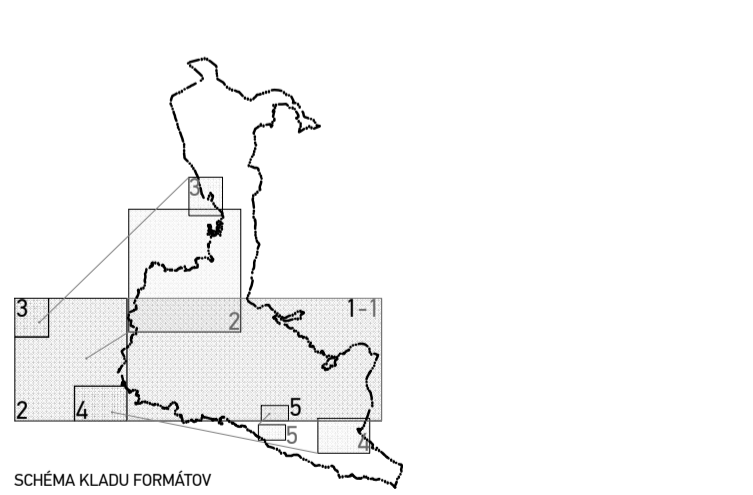
Koncept-variant č.1 a č.2



ORGANIZAČNÉ ČLENENIE OSÍDLENIA A ČASTI KRAJINY

- SEGMENTY KRAJINY**
- I. Lúčky
 - II. Drábsko - Košíkovo - Šimunička
 - III. Rohožná - Kozlivo - Breznica
 - IV. Skalica
 - V. Vagnár
 - VI. Mýtna dolina
- URBANISTICKÉ OKRSKY**
- 1a Centrum
 - 1b Brezovec
 - 2 Kiepla
 - 3 Seve
 - 4 Sídliisko Západ a Stred
 - 5 Nové centrum
 - 6 Príemyselná zóna I.
 - 7 Chamartovo - Mazorníkovo
 - 8 Sídliisko Mazorníkovo
 - 9 Vrchodlnica - Mazorníkovo
 - 10 Príemyselná zóna II.
 - 11 Podkorenova
 - 12 Prácke Halny
 - 13 Zadné Halny
 - 14 Bujakovo
 - 15 Rohožná
 - 16 Michalová

STAV	NAVRH	NÁVRH	HRANICA KATASTRÁLNEHO ÚZEMIA
var. č.1	var. č.2	var. č.2	
[Symbol]	[Symbol]	[Symbol]	HRANICA ZASTAVANÉHO ÚZEMIA K. 1.1.1993
[Symbol]	[Symbol]	[Symbol]	HRANICA OCHRANŔCH PÁSEM
[Symbol]	[Symbol]	[Symbol]	URBANISTICKÝ OKRSK
[Symbol]	[Symbol]	[Symbol]	URBANISTICKÁ SKUPINA V BÁNKI OKRSKU
[Symbol]	[Symbol]	[Symbol]	FINANČNÉ VÝDUTE ÚZEMIA
[Symbol]	[Symbol]	[Symbol]	NAVHOVANÉ FINANČNÉ PLOCHY
[Symbol]	[Symbol]	[Symbol]	PLOCHY AREÁLOV TECHNICKÉHO VYBAVENIA
[Symbol]	[Symbol]	[Symbol]	PRÍVODNÉ VOODOVNÉ POTRUBIE I. TLAKOVÉ PÁSMO
[Symbol]	[Symbol]	[Symbol]	PRÍVODNÉ VOODOVNÉ POTRUBIE II. TLAKOVÉ PÁSMO
[Symbol]	[Symbol]	[Symbol]	PRÍVODNÉ VOODOVNÉ POTRUBIE III. TLAKOVÉ PÁSMO
[Symbol]	[Symbol]	[Symbol]	ZÁSOBNÉ POTRUBIE I. TLAKOVÉ PÁSMO
[Symbol]	[Symbol]	[Symbol]	ZÁSOBNÉ POTRUBIE II. TLAKOVÉ PÁSMO
[Symbol]	[Symbol]	[Symbol]	ZÁSOBNÉ POTRUBIE III. TLAKOVÉ PÁSMO
[Symbol]	[Symbol]	[Symbol]	ROKOVANÁ VOODOVNÁ SIET (VYBRATÁ)
[Symbol]	[Symbol]	[Symbol]	ČERPAČIA STANICA PÍTNÉ VODY
[Symbol]	[Symbol]	[Symbol]	VOODOVNÁ / PŘERUŠOVACIA KOMORA
[Symbol]	[Symbol]	[Symbol]	ZDROJ PÍTNÉ VODY
[Symbol]	[Symbol]	[Symbol]	ZBERAČ JEDNOTNÉ KANALIZÁCIE (VYBRATÝ)
[Symbol]	[Symbol]	[Symbol]	ZBERAČ SPLAŠKOVEJ KANALIZÁCIE / VÝTLAK Č CERPAČIA STANICA
[Symbol]	[Symbol]	[Symbol]	ODČIŠŤOVACIA KOMORA DAŽOVÝCH VÍD
[Symbol]	[Symbol]	[Symbol]	ČERPAČIA STANICA SPLAŠKOVEJ KANALIZÁCIE
[Symbol]	[Symbol]	[Symbol]	CISTISARŔNÉ OPADOVÝCH VÍD
[Symbol]	[Symbol]	[Symbol]	OCHRANÉ PÁSMO I. / II. STUPŇA ZDROJA PÍTNÉ VODY
[Symbol]	[Symbol]	[Symbol]	VOVNÉ TRBY / UPRAVOVANÝ TOK
[Symbol]	[Symbol]	[Symbol]	CHVO NÉKE SATRY
[Symbol]	[Symbol]	[Symbol]	HRANICE MKROPOVOVÍ
[Symbol]	[Symbol]	[Symbol]	POLBRE
[Symbol]	[Symbol]	[Symbol]	MALÁ VOVNÁ PLOCHA
[Symbol]	[Symbol]	[Symbol]	VOVNÁ NÁDRŽ ROHOŽNÁ KAT. C / VOVNÁ NÁDRŽ KIEPLA
[Symbol]	[Symbol]	[Symbol]	MALE VOVNÉ NÁDŽE
[Symbol]	[Symbol]	[Symbol]	ZÁPLAVOVÁ ČIARA RIEKY HRON G 100
[Symbol]	[Symbol]	[Symbol]	OPADOVACIA RIEKA BREZNO
[Symbol]	[Symbol]	[Symbol]	ODPOVODNÁCI KANÁL
[Symbol]	[Symbol]	[Symbol]	PRÍVADŽACIE VODY, DERIVACNÉ KANÁLY
[Symbol]	[Symbol]	[Symbol]	HYDROELEKTRÁRNE



SCHEMA KLAU FORMÁTOV

SCHVALOVACIA DOLOŽKA - ÚZEMNÝ PLÁN MESTA BREZNO

SCHVALOVACIA ORÁN: MESTSKÉ ZASTUPITELSTVO BREZNO
 OŠU ÚZEMNÁ ZÁVÄZNÁ ČASŤ VYHLÁSENÁ VZN Z DÁTUM SCHVALENIA.

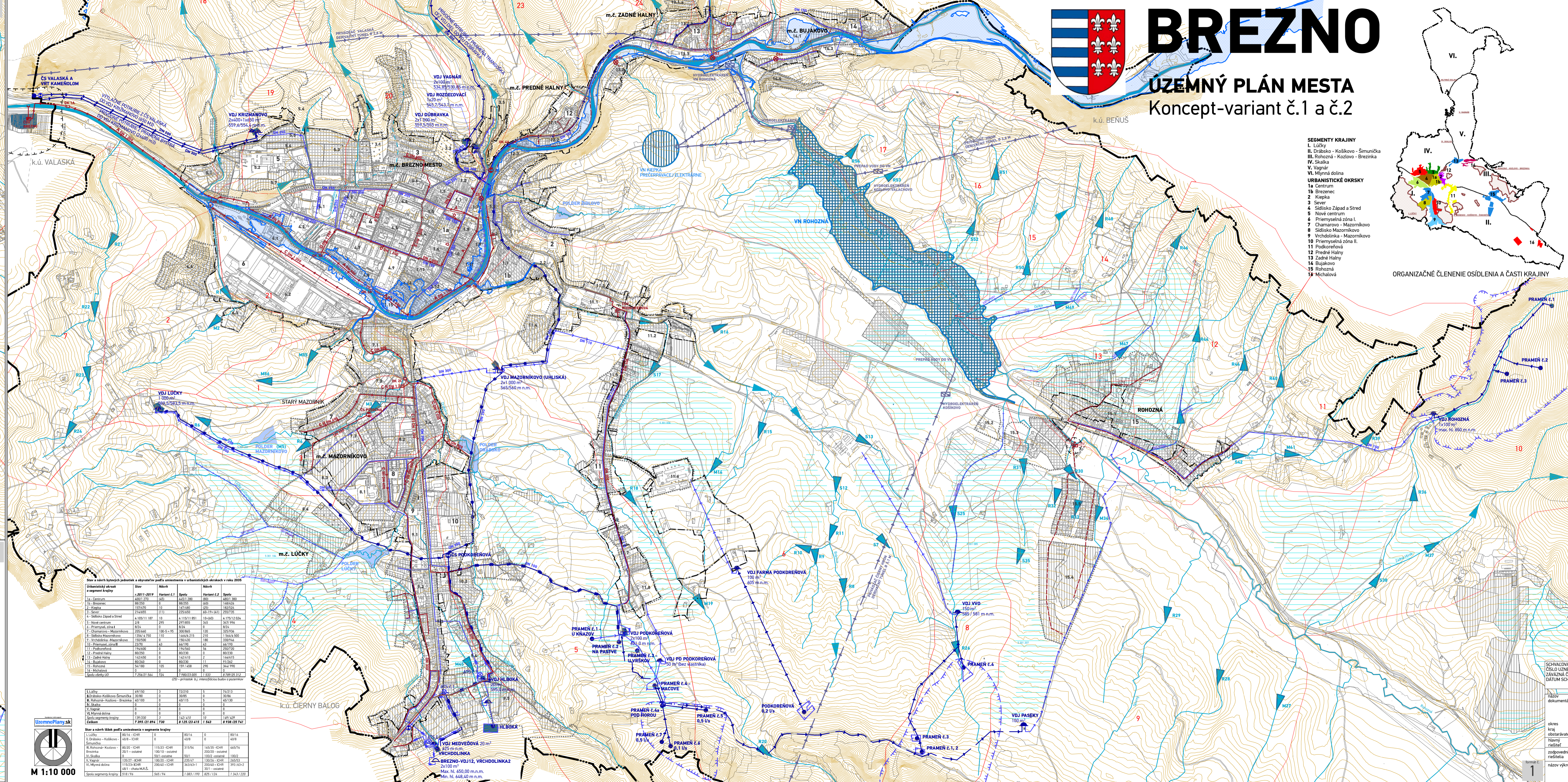
JUD. TOMÁŠ ADEL, PhD.
 PRÁTOR MESTA BREZNO

PEČATKA

BREZNO
 ÚZEMNÝ PLÁN MESTA - Koncept-variant č.1 a č.2

atrrium
 A R C H I T E K T I
 Hlavný inžinier: Ing. arch. Dušan BURÁK, ČS.,
 Mesto Brezno:
 Ing. Marek Dubai, Mgr. Milan Šarling, Ing. Miroslav Kolesár, PhD., Ing. Stefan Trojan, d.ú.m. 2020
 Ing. Danica Halamová, Ing. Pavol Kosa, Ing. Michal Burák, Ing. arch. Martin Korňa, d.ú.m. 2020
 Ing. arch. Marek Burák
 výkres: výkres verejného technického vybavenia: Vodné hospodárstvo a vodné toky

1:10 000 **4.1**



Sieť a nárh bytových jednotiek a obytných podlažní umiestnenia v urbanistických okrskoch v roku 2025

Urbanistický okrsk / bytová jednotka	Stav	Árh	Stav	Árh
	2021-2025	2025	2021-2025	2025
1a. Centrum	48000	50000	48000	50000
1b. Brezovec	88000	90000	88000	90000
2. Kiepla	120000	125000	120000	125000
3. Seve	210000	215000	210000	215000
4. Sídliisko Západ a Stred	210000	215000	210000	215000
5. Nové centrum	20000	205000	20000	205000
6. Príemyselná zóna I.	100000	105000	100000	105000
7. Chamartovo - Mazorníkovo	200000	205000	200000	205000
8. Sídliisko Mazorníkovo	150000	155000	150000	155000
9. Vrchodlnica - Mazorníkovo	150000	155000	150000	155000
10. Príemyselná zóna II.	100000	105000	100000	105000
11. Podkorenova	50000	55000	50000	55000
12. Prácke Halny	50000	55000	50000	55000
13. Zadné Halny	50000	55000	50000	55000
14. Bujakovo	50000	55000	50000	55000
15. Rohožná	50000	55000	50000	55000
16. Michalová	50000	55000	50000	55000
Spolu všetky ÚO	7 250 000	7 500 000	7 250 000	7 500 000

Sieť a nárh sídkov podľa umiestnenia v segmentoch krajiny

Územný plán	Stav	Árh	Stav	Árh
	2021-2025	2025	2021-2025	2025
I. Lúčky	80000	85000	80000	85000
II. Drábsko - Košíkovo - Šimunička	100000	105000	100000	105000
III. Rohožná - Kozlivo - Breznica	100000	105000	100000	105000
IV. Skalica	100000	105000	100000	105000
V. Vagnár	100000	105000	100000	105000
VI. Mýtna dolina	100000	105000	100000	105000
Spolu všetky segmenty krajiny	7 250 000	7 500 000	7 250 000	7 500 000



M 1:10 000

