

ÚZEMNÝ PLÁN MESTA BREZNO

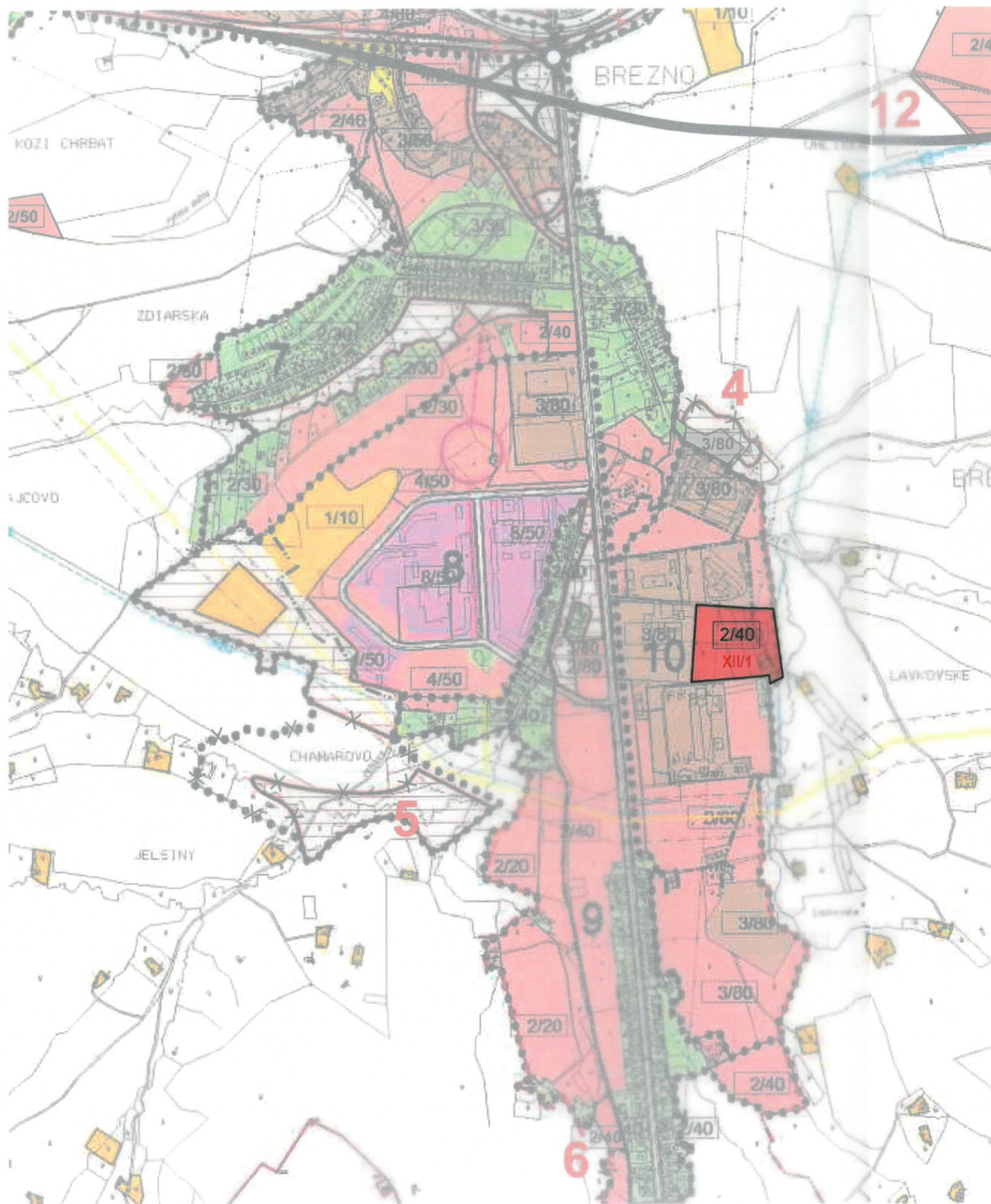
PLÁN FUNKČNÉHO VYUŽITIA ÚZEMIA

ÚPLNÉ ZNENIE V ZMÝSLE ZMIEN A DOPLNKOV I. - IX.
ZMENY A DOPLNKY XII.

HRANICA KATASTRÁLNEHO ÚZEMIA	○	ÚRADY
HRANICA ZASTAVANÉHO ÚZEMIA K 1.1.1990	○	ŠKOLY
HRANICA ZASTAVANÉHO ÚZEMIA - NÁVRH	⊕	KOSTOLY
HRANICE A ČÍSLA URBANISTICKÝCH OKRSKOV A SEKTOROV KATASTRA	⊙	OBJEKTY SOCIÁLNEJ STAROSTLIVOSTI
HRANICE CHRÁNENÝCH ÚZEMÍ	⊕	ZDRAVOTNÍCTVO
HRANICE OCHRANNÝCH PÁSIEV	⊙	KULTÚRNE ZARIADENIA
OBYTNÉ ÚZEMIE ČISTÉ	⊙	ŠPORT
OBYTNÉ ÚZEMIE MESTSKÉHO TYPU	⊙	POŠTY
OBYTNÉ ÚZEMIE VÍDECKEHO TYPU	⊙	POŽIARNICI
OBYTNÉ ÚZEMIE ŠPECIFICKÉ	⊙	POLÍCIA
ÚZEMIE S ROZPTÝLENÝM LAZNÍCKYM OSÍLENÍM	⊙	VODOJEMY
ZMIEŠANÉ ÚZEMIE JADRA SÍDLA	⊕	PREVODOVÁ TRANSFORMÁTOROVÁ STANICA
ZMIEŠANÉ ÚZEMIE MESTSKÉ	⊕	ČISTIAREŇ ODPADOVÝCH VOD
ZMIEŠANÉ ÚZEMIE PODNIKATEĽSKÝCH AKTIVÍT	⊕	KOTLOŤA
ZMIEŠANÉ ÚZEMIE VÍDECKE	⊕	REGULAČNÁ STANICA PLYNU
ZMIEŠANÉ ÚZEMIE REKREÁCIE	⊕	OBJEKT TELEKOMUNIKÁCIÍ
ÚZEMIE DROBNEJ VÝROBY A SLUŽIEB	⊕	AUTOBUSOVÁ STANICA
ÚZEMIE PRÍEMYSELNEJ VÝROBY	⊕	ŽELEZNIČNÁ STANICA
ÚZEMIE POĽNOHOSPODÁRSKEJ VÝROBY	⊕	ŽELEZNIČNÁ ZASTÁVKA
ÚZEMIE ČISTEJ REKREÁCIE A ŠPORTU	⊕	LETISKO
ÚZEMIE ZVLÁŠTNÉ	⊕	ČERPACIA STANICA PHM
ÚZEMIE SO ZARIADENAMI OBČANSKEJ VYBAVENOSTI	⊕	AUTOSERVIS
ÚZEMIE S DOPRAVNÝMI ZARIADENAMI	⊕	AREÁL AUTOMOBILOVEJ DOPRAVY
ÚZEMIE SO ZARIADENAMI TECHNICKEJ INFRAŠTRUKTÚRY	⊕	SKLÁDKA ODPADU
ZBERNÉ KOMUNIKÁCIE B1	⊕	ŠPECIFICKÁ VYBAVENOSŤ
ZBERNÉ KOMUNIKÁCIE B2	⊕	REKREÁCIA VÍDECKY TURIZMUS
ZBERNÉ KOMUNIKÁCIE C1	⊕	
OBSLUŽNÉ A ÚČELOVÉ KOMUNIKÁCIE		
VÝZNAMNEJŠIE PARKOVISKÁ A GARÁŽE		
ŽELEZNIČNÁ TRATĽ		
CINTORINY		
PARKY A VÝZNAMNEJŠIE PLOCHY MESTOTVORNEJ ZELENÉ		
PRÍRODNÉ ÚZEMIE S DOMINUJÚCOU REKREAČNOU FUNKCIOU		
LESY		
LESOPARK - NÁVRH		
KOSODREVINA		
KRAJINÁRSKA ZELEŇ - NOV NA PPF		
KRAJINÁRSKA ZELEŇ - SP. VEGETÁCIA VODNÝCH TOKOV, STAV - NÁVRH		
TRVÁLÉ TRÁVNE PORASTY		
VYSOKOHORSKÉ LÚKY A PASIENKY		
ORNÁ PŮDA		
JAZIERKO - NÁVRH		
SUCHÉ POLDRE - NÁVRH		
REZERVNÉ ÚZEMIE		
INFRAŠTRUKTÚRA VYŠŠIEHO VÝZNAMU		



SPRACOVATEĽ:	ZÁK.ČÍSLO:	1:10 000
PROJEKTOVÁ A REALIZAČNÁ KANCELÁRIA TEL.091 429 99 08 TRIEDA SNP 6.75 • 074 01 BANSKÁ BYSTRICA	DÁTUM: VIII. 2016	
HLAVNÝ RIEŠITEĽ:	OBSTARÁVATEĽ: obec BREZNO	2/a
SPOLUPRÁCA:		



ÚZEMNÝ PLÁN MESTA BREZNO

PLÁN PRIESTOROVÉHO USPORIADANIA SÍDLA

ÚPLNÉ ZNENIE V ZMYSLE ZMIEN A DOPLNKOV I. - IX.

ZMENY A DOPLNKY XII.

- HRANICA KATASTRÁLNEHO ÚZEMIA
- HRANICA ZASTAVANÉHO ÚZEMIA K 1.1.1990
- HRANICA ZASTAVANÉHO ÚZEMIA - NÁVRH
- HRANICE A ČÍSLA URBANISTICKÝCH OHRANOV A SEKTOROV KATASTRA
- KOMPOZIČNÉ OSI SÍDLA
- VÝZNAMNÉ MESTSKÉ PRIESTORY
- ARCHITEKTONICKÉ DOMINANTY SÍDLA
- NIVELETA LIMITUJÚCA SÚSTREDENÚ URBANIZÁCIU ÚZEMIA
- HLADINA ZÁSTAVBY (MAX. POČET NADZEMNÝCH PODLAŽÍ)
- HLADINU ZÁSTAVBY URČÍ REGULAČNÝM PLÁNOM ZÓNY
- KOEFICIENT ZASTAVANOSTI ÚZEMIA (MAX. %)
- ÚZEMIE S CHRÁNENOU URBANISTICKOU STRUKTÚROU
- NEZASTAVITEĽNÉ ÚZEMIE
- ÚZEMIE S OBRÁZENOU STAVEBNOU ČINNOSTOU
- ÚZEMIE STAVEBNÉ DOBUČOVANÉ
- ÚZEMIE NA INTENZÍFICAČNÚ PRESTAVBU RESP. DOSTAVBU
- ÚZEMIE S POTREBOU NÁHRADY JEŠT'VYŠŠIEJ ZÁSTAVBY
- ÚZEMIE PRE ROZVOJ NAVRHNUTÉ NA NOVÝCH PLOCHÁCH
- ÚZEMIE NAVRHNUTÉ NA DOTVORENIE A HUMANIZÁCIU
- HRANICE CHRÁNENÝCH ÚZEMÍ
- HRANICE OCHRANENÝCH PÁSIEB
- INFRAŠTRUKTÚRA VYŠŠIEHO VÝZNAMU
- ÚZEMIE URČENÉ NA ASANÁCIU

ZÁSADY UPLATNENIA STN 73 0580-1 ZMENA 2
DENNÉ OSVETLENIE BUDOV V MESTE BREZNO

- ZÓNA 42 STUPŮV
- ZÓNA 36 STUPŮV



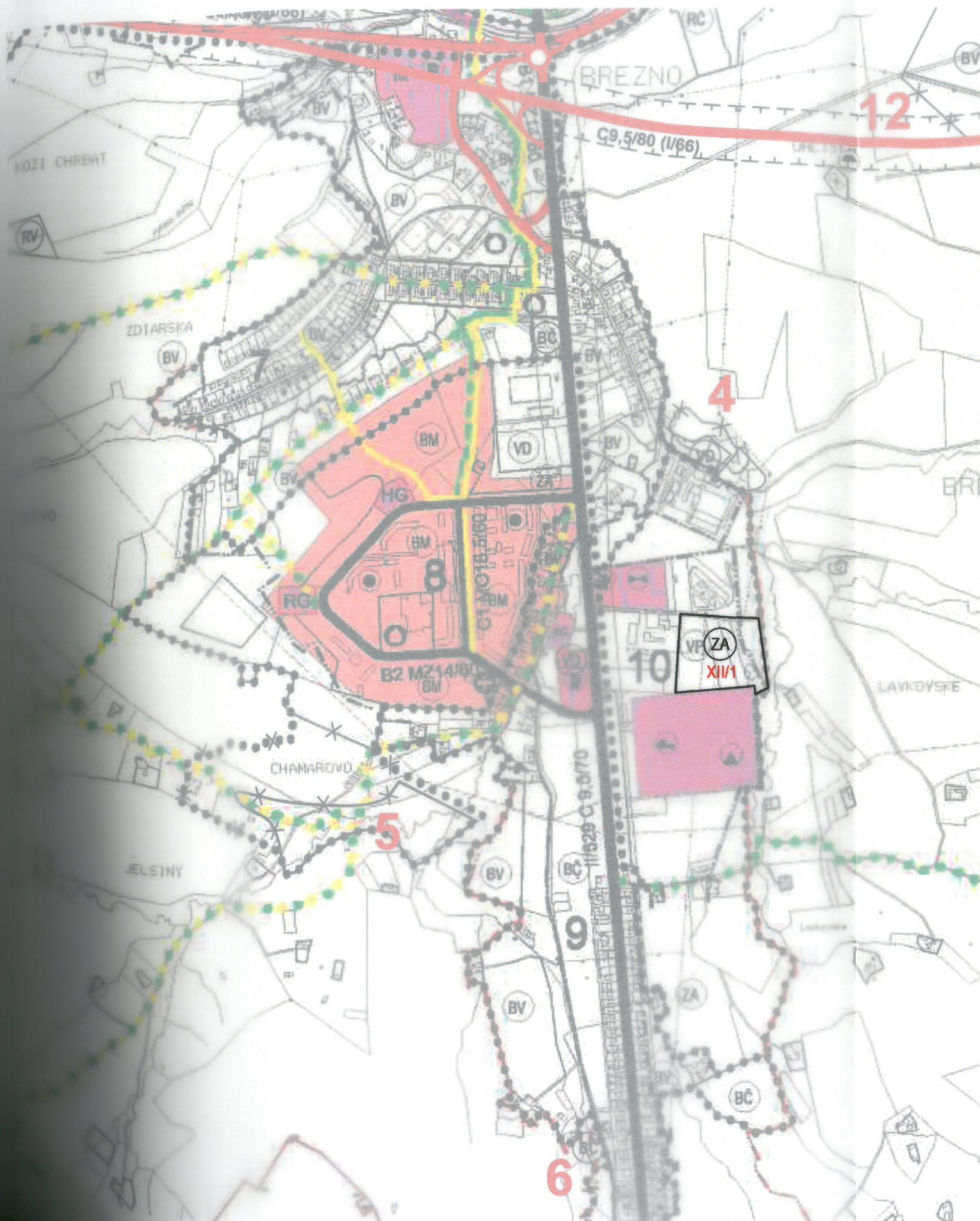
SPRACOVATEĽ:		ZÁK.ČÍSLO:	
e R STAR s.r.o.		DÁTUM: VIII. 2016	
PROJEKTOVÁ A REALIZAČNÁ KANCELÁRIA TEL.048/ 425 99 08 TRIEBA SNP 675/ 974 01 BANSKÁ BYSTRICA		OBSTARÁVATEĽ: obec BREZNO	
REVISOR - ING. ARCH. ALEXANDER BANOVSÝ		DOKUMENTÁCIA	
KOZACEK 16, ZVOLE		ÚZEMNÝ PLÁN MESTA BREZNO	
HLAVNÝ RIEŠITEĽ		Ing. arch. Vladimír Paško	
SPOLUPRÁCA		Ing. arch. A. Skrinárová, PhD.	
ING. ARCH. ALEXANDER BANOVSÝ		DÁTUM	
ING. ARCH. BRIGITA VÁČKOVÁ		DECEMBER 2016	
ING. ARCH. RICHARD VÁČKO		VERZIA	
		3	

BREZNO

DOPRAVA

ÚPLNÉ ZNENIE V ZMYSLÉ ZMIEN A DOPLNKOV I. - IX.

ZMENY A DOPLNKY XII.



	HRANICA KATASTRÁLNEHO ÚZEMIA
	HRANICA ZASTAVANÉHO ÚZEMIA K 1.1.1990
	HRANICA ZASTAVANÉHO ÚZEMIA - NÁVRH
***** 15 VI.	HRANICE A ČÍSLA URBAN OKRSKOV A SEKTOROV KATASTRA
	HRANICE CHRÁNENÝCH ÚZEMÍ
	HRANICE OCHRANNÝCH PÁSIEM
(01)	OBYTNÉ ÚZEMIE ČISTÉ
(02)	OBYTNÉ ÚZEMIE MESTSKÉHO TYPU
(03)	OBYTNÉ ÚZEMIE VÍDECKEHO TYPU
(04)	OBYTNÉ ÚZEMIE ŠPECIÁLNE
(11)	ZMIEŠANÉ ÚZEMIE JADRA SÍDLA
(12)	ZMIEŠANÉ ÚZEMIE MESTSKÉ
(13)	ZMIEŠANÉ ÚZEMIE PODNIKATEĽSKÝCH AKTIVÍT
(14)	ZMIEŠANÉ ÚZEMIE VÍDECKE
(15)	ZMIEŠANÉ ÚZEMIE REKREÁCIE
(20)	ÚZEMIE DROBNEJ VÝROBY A SLUŽIEB
(30)	ÚZEMIE PRIEMYSELNEJ VÝROBY
(40)	ÚZEMIE POĽNOHOSPODÁRSKEJ VÝROBY
(50)	ÚZEMIE ČISTEJ REKREÁCIE A ŠPORTU
(60)	ÚZEMIE ZVLÁŠTNE

STAV	NÁVRH	
		RÝCHLOSTNÁ KOMUNIKÁCIA
		ZBERNÁ KOMUNIKÁCIA
		MESTSKÁ TRIEDA
		ULICE SO SKLUDNENOU DOPRAVOU
		Hlavné pešie komunikácie mestské
		Pešie trasy turistické
		Cyklistické trasy mestské
		Cyklistické trasy turistické
		ÚČELOVÉ KOMUNIKÁCIE
		ŽELEZIČNÁ TRAT' - OCHRANNÉ PÁSMO 60m
		ŽELEZIČNÁ VLEČKA - OCHRANNÉ PÁSMO 30m
		PLOCHY ŽELEZNIČNEJ DOPRAVY
		ŽELEZIČNÁ STANICA
		AUTOBUSOVÁ STANICA
		PARKOVACIE PLOCHY NA TERÉNE
		PARKOVACIE GARáže PODSTAVANÉ A PODZEMNÉ
		HROMADNÉ GARáže
		RADOVÉ GARáže
		LETISKO
		OCHRANNÉ PÁSMA VZLETOVÉHO A PRÍBL. PRIESTORU
		ČERPAČIE STANICE PYM
		ZÓNA S PLATENÝMI PARKOVACÍMI STÁNAMI
		OZNAČENIE FUNKCIE A KATEGÓRIE KOMUNIKÁCIE
		ALTERNATÍVY TRASOVANIA CESTY US6
		Izofóny hluku 60dB(A)
		OCHRANNÉ PÁSMA VO VEŠKÝCH ZASTÁVKÁCH, 50m, INTR-15m
		OCHRANNÉ PÁSMA VO VEŠKÝCH ZASTÁVKÁCH, 50m, INTR-15m



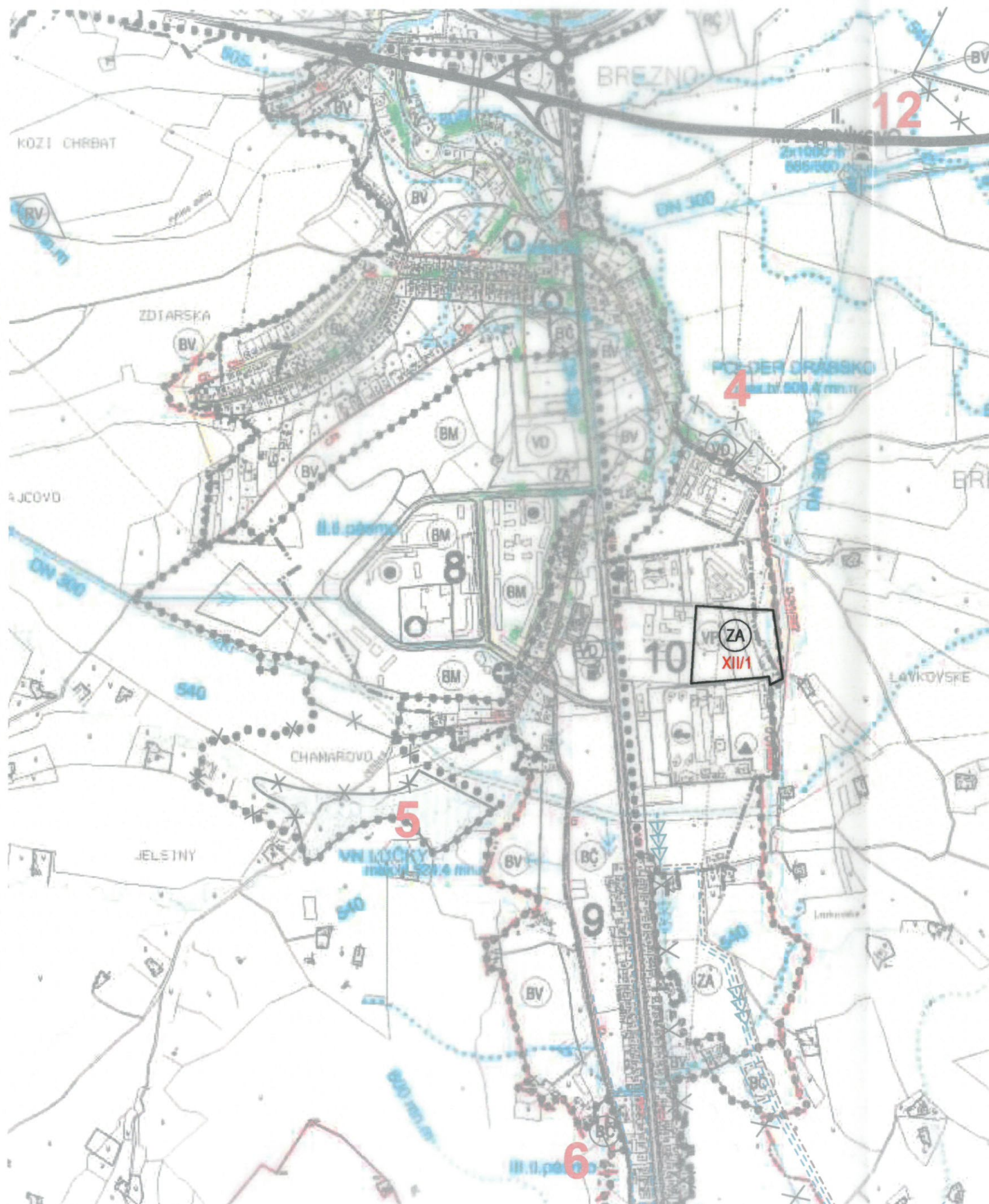
SPRACOVATEL:	ZÁK.ČÍSLO:	
	DÁTUM: VIII. 2016	
PROJEKTOVÁ A REALIZAČNÁ KANCELÁRIA, TEL 048 425 69 08		
TRIEĐA SNP 6.75 974 01 BANSKÁ BYSTRICA	OBSTARÁVATEL: obec BREZNO	

ÚZEMNÝ PLÁN MESTA BREZNO

VODNÉ HOSPODÁRSTVO
ÚPLNÉ ZNENIE V ZMENE LE ZMIEN A DOPLNKOV I. - IX.
ZMENY A DOPLNKY XII.



SPRACOVATEL:	Ing. arch. Vladimír Paško	ZÁK.ČÍSLO:	0830 AA
PROJEKTOVÁ A REALIZAČNÁ FIRMA:	Ing. arch. Vladimír Paško	DÁTUM:	VIII. 2016
TRIEDA SNP 675-972-01 BANSKÁ BYSTRICA	Ing. arch. A. Skrinárová, PhD.	OBSTARÁVATEL:	obec BREZNO
HLAVNÝ RIŠITEĽ:	Ing. arch. Alexander Bánovský	DOPLNOKY:	DOPLNOKY XII.
SPOLUPRÁCA:	Ing. arch. Alexander Bánovský	ČÍSLO PARÉ:	1:10 000
ZÁSOBOVANIE PITNÝM VODOU:	Peter Dovčiak	ČÍSLO VÝKRESU:	5a



ÚZEMNÝ PLÁN MESTA BREZNO

VODNÉ HOSPODÁRSTVO
ÚPLNÉ ZNENIE V ZMYSLÉ ZMIEN A DOPLNKOV I. - IX.
ZMENY A DOPLNKY XII.

15 VI	HRANICA KATASTRÁLNEHO ÚZEMIA
	HRANICA ZASTAVANÉHO ÚZEMIA K 1.1.1990
	HRANICA ZASTAVANÉHO ÚZEMIA - NÁVRH
	HRANICE A ČÍSLA URBAN OBRBSKOV A SEKTOROV KATASTRA
	HRANICE CHRÁNENÝCH ÚZEMÍ
	HRANICE OCHRANNÝCH PÁSIEM
	OBYTNÉ ÚZEMIE ČISTÉ
	OBYTNÉ ÚZEMIE MESTSKÉHO TYPU
	OBYTNÉ ÚZEMIE VIDIECKEHO TYPU
	OBYTNÉ ÚZEMIE ŠPECIÁLNE
	ZMIEŠANÉ ÚZEMIE JADRA SÍDLA
	ZMIEŠANÉ ÚZEMIE MESTSKÉ
	ZMIEŠANÉ ÚZEMIE PODNIKATEĽSKÝCH AKTIVÍT
	ZMIEŠANÉ ÚZEMIE VIDIECKE
	ZMIEŠANÉ ÚZEMIE REKREÁCIE
	ÚZEMIE DROBNEJ VÝROBY A SLUŽIEB
	ÚZEMIE PRÍEMYSELNEJ VÝROBY
	ÚZEMIE POĽNOHOSPODÁRSKEJ VÝROBY
	ÚZEMIE ČISTEJ REKREÁCIE A ŠPORTU
	ÚZEMIE ZVLÁŠTNE

STAV	NÁVRH	
		PRÍVOD HOREHRONSKÉHO SKUPINOVÉHO VODOVODU
		PRÍVODNÉ VODOVODNÉ POTRUBIE I.TLAK.PÁSMO
		PRÍVODNÉ VODOVODNÉ POTRUBIE II.TLAK.PÁSMO
		PRÍVODNÉ VODOVODNÉ POTRUBIE III.TLAK.PÁSMO
		ZÁSOBNÉ POTRUBIE I.TLAK.PÁSMO
		ZÁSOBNÉ POTRUBIE II.TLAK.PÁSMO
		ZÁSOBNÉ POTRUBIE III.TLAK.PÁSMO
		ROZVODNÁ VODOVODNÁ SIET
		VODOJEM
		ČERPACIA STANICA
		HRANICA TLAKOVÉHO PÁSMO
		ZDROJ PITNEJ VODY
		ZDROJ PITNEJ VODY NA REKONŠTRUKČIU
		PRERUŠOVACIA KOMORA
		ZBERAČ JEDNOTNEJ KANALIZÁCIE
		ZBERAČ SPLAŠKOVEJ KANALIZÁCIE
		REKONŠTRUKCIA KANALIZÁCIE
		ODĽAHČENIE DAŽDOVÝCH VÔD
		KANALIZÁCIA NA ZRUŠENIE
		ČOV
		ZÁCHYTNY RISOL
		ČERPACIA STANICA SPLAŠKOVÝCH VÔD
		ZBERAČ DAŽDOVEJ KANALIZÁCIE
		PHO I.STUPŇA
		PHO II.STUPŇA - VNÚTORNÁ ČASŤ
		PHO III.STUPŇA - VNÚTORNÁ ČASŤ
		HRANICA CHVOVNÍKOV (ATRIUM) - VNÚTORNÁ ČASŤ
		SUCHÁ NÁDRŽ (FOLDER)
		JAZERO
		PRÍVOD ÚŽITKOVEJ VODY
		PRÍVODNÝ JAROK

SPRACOVATEL: **e R STAR s.r.o.**
PROJEKTOVÁ A REALITNÁ KANCELÁRIA TEL: 021 409 99 08
TRIEĎA SNP 4,75 974 01 BANSKÁ BYSTRICA

ZÁK.ČÍSLO:
DÁTUM: VIII. 2016

OBSTARÁVATEL: obec BREZNO

REKONŠTRUKCIA - ING. ARCH. ALEXANDER BANOVSÝ
KOZÁČEKA 16, ZVOLENA

HLAVNÝ RIEŠITEĽ: Ing. arch. Vladimír Paško
SPOLUPRÁCA: Ing. arch. A. Skrinárová, PhD.
ZÁSOBOVANIE PITNOU VODOU: Peter Dovčiak

DOKUMENTÁCIA:
ÚZEMNÝ PLÁN MESTA BREZNO

ČÍSLO PAR: 1:10 000
ČÍSLO VÝKRESU: 5

DECEMBER 2009



ÚZEMNÝ PLÁN MESTA BREZNO

ZÁSOBOVANIE PLYNOM A TEPLOM ÚPLNÉ ZNENIE V ZMÝSLE ZMIEN A DOPLNKOV I. - IX.

ZMENY A DOPLNKY XII.

	HRANICA KATASTRÁLNEHO ÚZEMIA
	HRANICA ZASTAVANÉHO ÚZEMIA K 1.1.1990
	HRANICA ZASTAVANÉHO ÚZEMIA - NÁVRH
	HRANICE A ČÍSLA URBAN. OKRSKOV A SEKTOROV KATASTRU
	HRANICE CHRÁNENÝCH ÚZEMÍ
	HRANICE OCHRANNÝCH PÁSIEV
	OBYTNÉ ÚZEMIE ČISTÉ
	OBYTNÉ ÚZEMIE MESTSKÉHO TYPU
	OBYTNÉ ÚZEMIE VIDECKÉHO TYPU
	OBYTNÉ ÚZEMIE Špeciálne
	ZMIEŠANÉ ÚZEMIE JADRA SÍDLA
	ZMIEŠANÉ ÚZEMIE MESTSKÉ
	ZMIEŠANÉ ÚZEMIE PODNIKATEĽSKÝCH AKTIVÍT
	ZMIEŠANÉ ÚZEMIE VIDECKÉ
	ZMIEŠANÉ ÚZEMIE REKREÁCIE
	ÚZEMIE OROBNÉJ VÝROBY A SLUŽIEB
	ÚZEMIE PRÍMYSELNEJ VÝROBY
	ÚZEMIE PODNIKHOPODÁRSKEJ VÝROBY
	ÚZEMIE ŠPORTU A REKREÁCIE
	ÚZEMIE ZVLÁŠTNE

STAV	NÁVRH
ZÁSOBOVANIE PLYNOM	
	VYSOKOTLAKOVÝ PLYNOVOD, PRÍPOJKA
	HLAVNÝ STREDNOTLAKOVÝ PLYNOVOD
	VEDLAJŠÍ STL PLYNOVOD - SMER ROZVODU
	VEDLAJŠÍ STL PLYNOVOD
	NÍZKOTLAKOVÝ PLYNOVOD
	REDUKČNÁ STANICA
	DISTRIBUČNÁ REGULAČNÁ STANICA
	PRÍMYSELNÁ REGULAČNÁ STANICA
	BEZPEČNOSTNÉ PÁSMO PLYNOVODU
ZÁSOBOVANIE TEPLOM	
	TEPELNÝ ZDROJ > 6 MW
	TEPELNÝ ZDROJ > 1 MW



SPRACOVATEĽ:	ZÁK.ČÍSLO:	
eR STAR s.r.o. PROJEKTOVÁ A REALIZAČNÁ KANCELÁRIA, TEL. 049 429 09 08 TRIEDA SNP 0,75 074 01 BANSKÁ BYSTRICA	DÁTUM: VIII. 2016	
PROJEKTANT:	OBSTARÁVATEĽ: obec BREZNO	
PROJEKTANT: ING. ARCH. ALEXANDER BAROVSKÝ KOZÁČEKA 18, ZVOLEN		
HLAVNÝ RIEŠITEĽ:	Ing. arch. Vladimír Paško	MESTNÝ VÝKRES
SPOLUPRÁCA:	Ing. arch. A. Škrinárková, PhD.	ZÁSOBOVANIE PLYNOM A TEPLOM
ZÁSOBOVANIE PLYNOM	Ing. Štefan Tropp	ČÍSLO PRÁR: 1:10 000
		ČÍSLO VÝKRESU: 6

ÚZEMNÝ PLÁN MESTA BREZNO

ZÁSOBOVANIE ELEKTRICKOU ENERGIOU

ÚPLNÉ ZNENIE V ZMENE A DOPLNKOV I. - IX.

ZMENY A DOPLNKY XII.

	HRANICA KATASTRÁLNEHO ÚZEMIA
	HRANICA ZASTARANÉHO ÚZEMIA K 1.1.1990
	HRANICA ZASTARANÉHO ÚZEMIA - NÁVRH
	HRANICA ČÍSLA ÚRSKÝCH OBLASTÍ A SEKTOROV KATASTRA
	HRANICE CHRÁNENÝCH ÚZEMÍ
	HRANICE OCHRANÝCH PÁSŤ
	OBYTNÉ ÚZEMIE ČISTÉ
	OBYTNÉ ÚZEMIE MESTSKÉHO TYPU
	OBYTNÉ ÚZEMIE VIEDECKÉHO TYPU
	OBYTNÉ ÚZEMIE ŠPECIÁLNE
	ZMIEŠANÉ ÚZEMIE JADRA SÍDLA
	ZMIEŠANÉ ÚZEMIE MESTSKÉ
	ZMIEŠANÉ ÚZEMIE PODNIKATEĽSKÝCH AKTIVÍT
	ZMIEŠANÉ ÚZEMIE VIEDECKE
	ZMIEŠANÉ ÚZEMIE REKREÁCIE
	ÚZEMIE DROBNEJ VÝROBY A SLUŽIEB
	ÚZEMIE PRIEMYSELNEJ VÝROBY
	ÚZEMIE POĽNOHOSPODÁRSKEJ VÝROBY
	ÚZEMIE ČISTEJ REKREÁCIE A ŠPORTU
	ÚZEMIE ZVLÁŠTNE

STAV	NÁVRH	PREVODOVÁ TRANSFORMÁTOROVÁ STANICA 22/0,4 kV, 110/22 kV OP 35m OD OPLATENIA OBJEKTU
		22 kV VZDUŠNÉ VEDENIE - DVOJLINKA - OP 10m OD KRAJNÉHO VODIČA NA KAŽDÚ STRANU
		22 kV VZDUŠNÉ VEDENIE - OP 10m OD KRAJNÉHO VODIČA NA KAŽDÚ STRANU
		22 kV VZDUŠNÉ VEDENIE - DEMONTÁŽ
		110 kV VZDUŠNÉ VEDENIE - OP 15m OD KRAJNÉHO VODIČA NA KAŽDÚ STRANU
		110 kV VZDUŠNÉ VEDENIE - DVOJLINKA - OP 15m OD KRAJNÉHO VODIČA NA KAŽDÚ STRANU
		STOŽIAROVÁ TRANSFORMÁTOROVÁ STANICA 22/0,4 kV OP 10m OD KRAJNÉHO VODIČA NA KAŽDÚ STRANU
		MUROVANÁ TRANSFORMÁTOROVÁ STANICA 22/0,4 kV A 22/0,4 kV
		KIOSKOVÁ TRANSFORMÁTOROVÁ STANICA



SPRACOVATEL:	ZÁK.ČÍSLO:	
e R STAR s.r.o. PROJEKTOVÁ A REALIZAČNÁ KANCELÁRIA TEL. 041 429 09 08 TRIEBA SNP. 675 - 974 01 BAŇSKÁ BYSTRICA	DÁTUM: VIII. 2016	
	OBSTARÁVATEL: obec BREZNO	
HLAVNÝ RIEŠITEĽ:	Ing. arch. Alexander Baniš	ÚZEMNÝ PLÁN MESTA BREZNO
SPOLUPRÁCA:	Ing. arch. Alexander Baniš	číslo per. 1:10 000
ZÁSOBOVANIE ELEKTRICKOU ENERGIOU	Ing. arch. A. Skrinárová, PhD.	číslo výkresu 7
	Ing. Štefan Tropp	



- HRANICA ZASTAVANÉHO ÚZEMIA K 1:1.1990
- ORNÁ PŮDA
- TRVALÉ TRÁVNE PORASTY (TTP)
- ZÁHRADY
- KÓD BONITOVANEJ PŮDNO-EKOLOGICKEJ JEDNOTKY (BPEJ)
- KVALITATIVNÁ SKUPINA BPEJ
- HRANICA BPEJ
- PRIESTORY VÝHLADOVÉHO ODŇATIA POĽNOHOSPODÁRSKEJ PŮDY
- PORADOVÉ ČÍSLO VYHODNOCOVANÉHO PRIESTORU
- ZASTAVANÁ PLOCHA
- POĽNOHOSPODÁRSKE STREDISKO
- OCHRANÉ PÁSMO

ÚZEMNÝ PLÁN MESTA BREZNO

VYHODNOTENIE DÔSLEDKOV NAVRHOVANÉHO STAVEBNÉHO
ROZVOJA A INÝCH ZÁMEROV NA POĽNOHOSPODÁRSKEJ PŮDE
UPLNÉ ZNENIE V ZMLUVNÝCH ZMLUVÁCH A DOPLNKOV I - IX.
ZMENY A DOPLNKY XII.

SPRACOVATEL:		ZÁK.ČÍSLO:	
e R STAR s.r.o.		DÁTUM: VIII. 2016	
PROJEKTOVÁ A REALIZAČNÁ KANCELÁRIA, TEL. 045 425 99 08 TRIEDA SNP 6.75 • 974 01 BANSKÁ BYSTRICA		OBSTARÁVATEL: obec BREZNO	
EPROS - ING. ARCH. ALEXANDER BANOVSÝ		DOKUMENTÁCIA	
KOZÁČEKA 18, ZVON		ÚZEMNÝ PLÁN MESTA BREZNO	
HLAVNÝ RIEŠITEĽ		Ing. arch. Vladimír Paško	
SPOLUPRÁCA		Ing. arch. A. Skrinárová, PhD.	
VYHODNUTENIE ZÁBEROV P.P.		Mgr. Viera Baloghová	
ING. ARCH. MIROSLAVA VALKOVA		DECEMBER 2009	
		číslo par. 1:10 000	
		číslo výkresu 10	